

Commune de BOURG (33710)


PERMIS D'AMENAGER

# Lotissement "Les Hauts de la Douelle"

## PA 01 PLAN DE SITUATION / PLAN PARCELLAIRE

30/04/2024

Dossier n° 13296

 Lotissement " Les Hauts de la Douelle"

Lieu dit -La Fue

Cadastre:

Section : AD

Parcelles : 184p, 185p, 540p, 655, 657, 705p,

Superficie arpentée : 16 373 m<sup>2</sup>

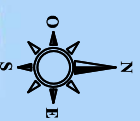
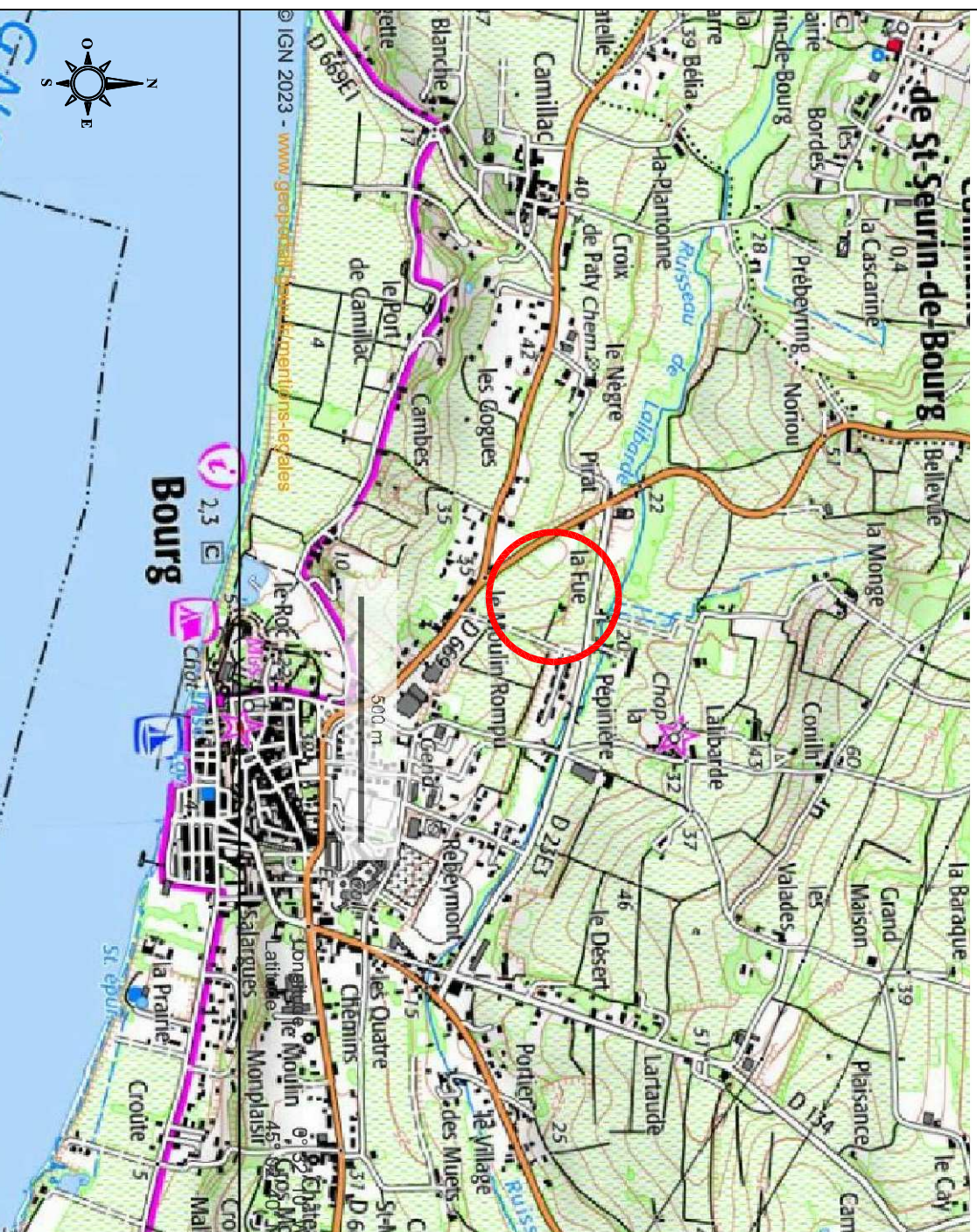


lexilo

Lotisseur - Aménageur Foncier

LEXILO

3, Rue Castillon  
33110 LE BOUSCAT



Géomètre Expert

Cédric MAGLIN

S.E.L.A.R.L de Géomètres Experts, 25 Crs Georges Clémenceau 33240 ST ANDRE DE CUBZAC  
Tél.: 05-57-94-03-44 Email: ogesosaintandre@geometre-expert.fr

## PLAN PARCELLAIRE

Echelle: 1/1250

