

Département de la GIRONDE

COMMUNE DE MARSAS *33620*

LOTISSEMENT (10 Lots)

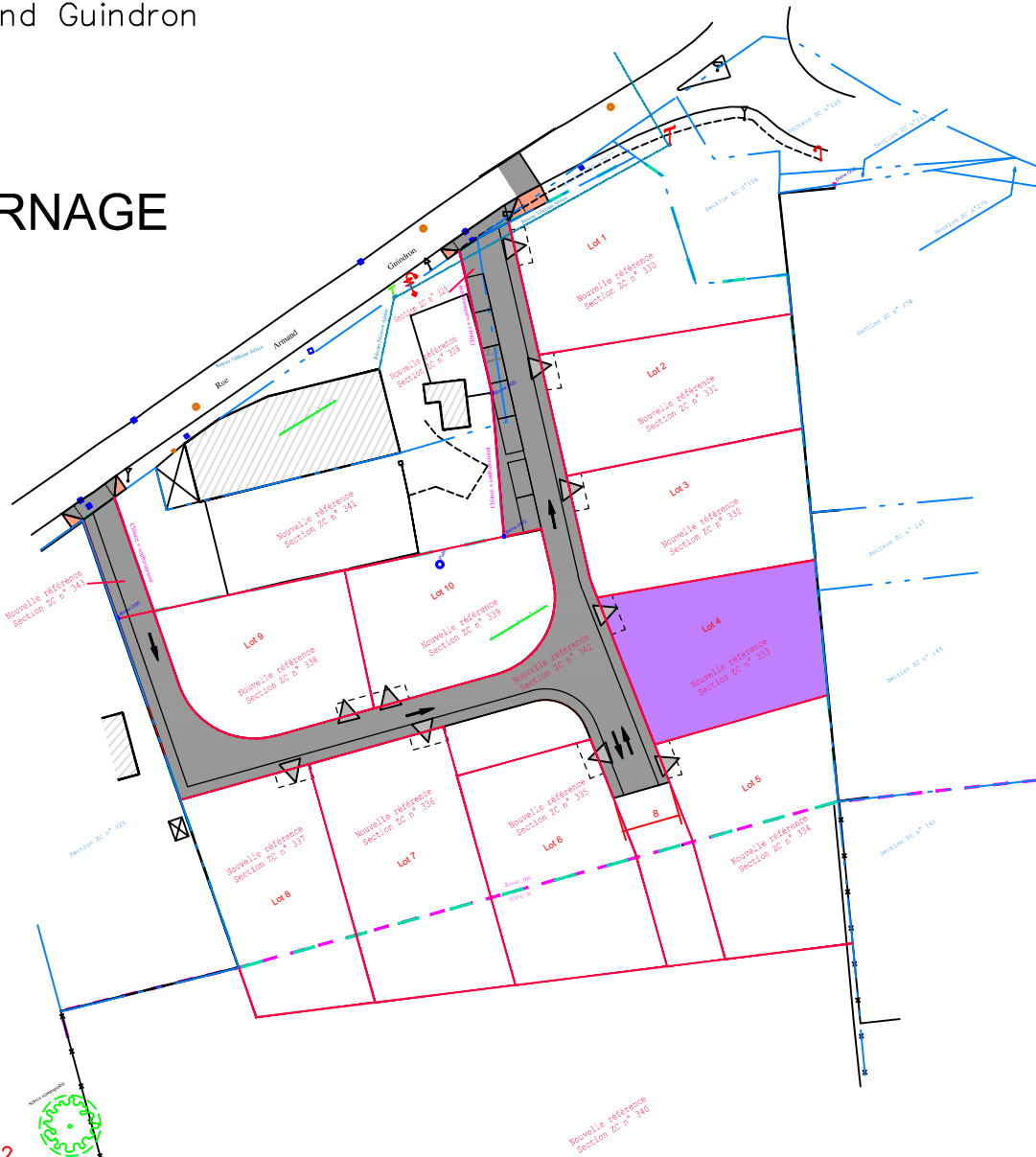
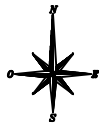
Lotissement "Valentin COQUILLEAU"

sise, rue Armand Guindron

PLAN DE BORNAGE

Section ZC n° 333


LOT 4



Références cadastrales:

ZC n° 143 et 276
Lieu-dit : Le Bourg Sud

Après division
ZC n° 328 à 343
Lieu-dit : Le Bourg Sud
DMPC n° 646 H du 17/06/2022

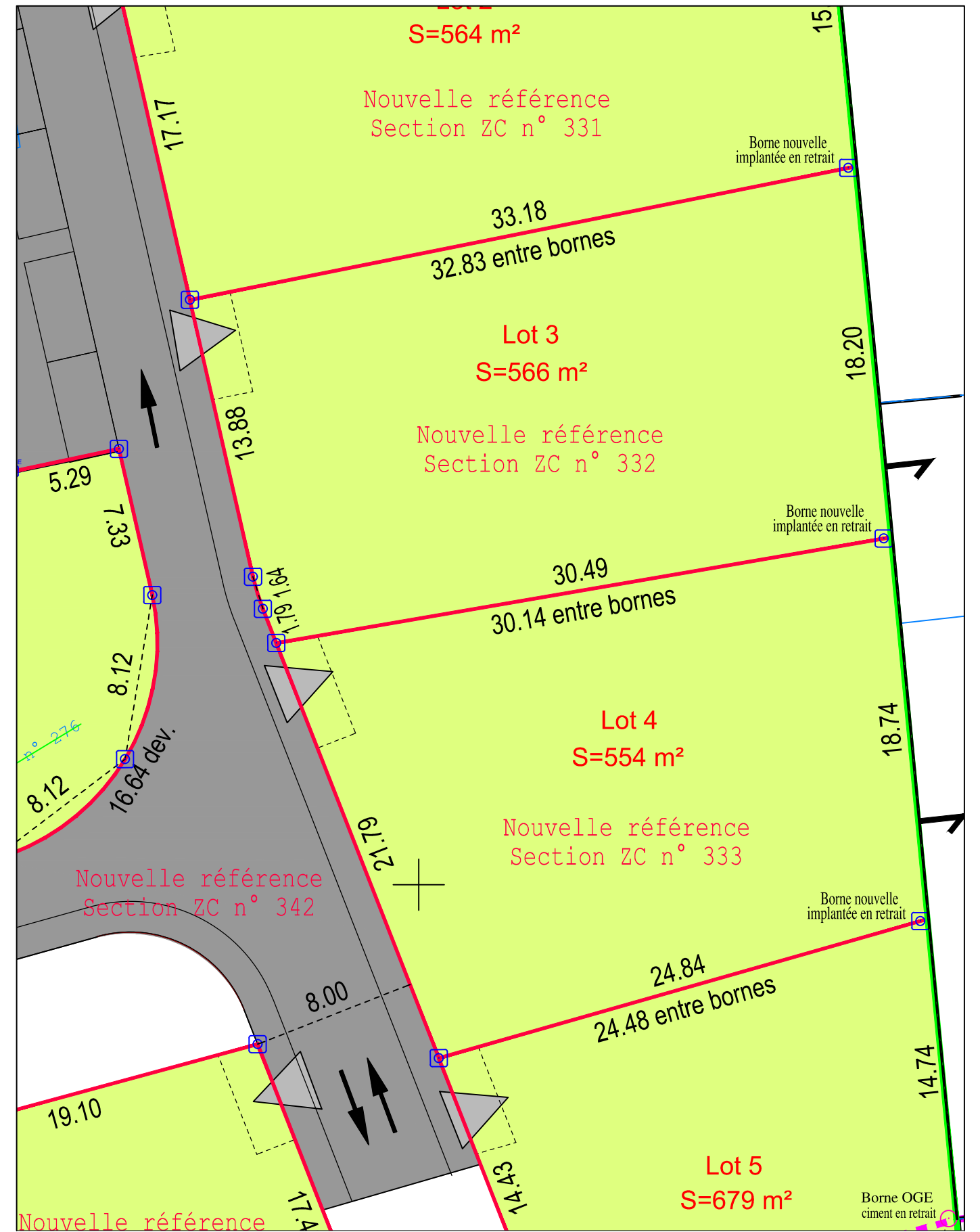


PARALLELE 45

PARALLELE 45
Société de Géomètres-Experts Associés
217, Rue Nationale
BP 38
33240 ST-ANDRE-DE-CUBZAC
TEL: 05.57.43.02.08

PLAN ETABLI LE : 30/06/2022
A : SAINT-ANDRE-DE-CUBZAC

DOSSIER : 21C0415
FICHIER : 21C0415.dwg



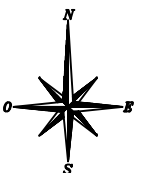
NOTA : Levé effectué au vu des signes de possession le 17/05/2021.

Le système de coordonnées planimétriques est rattaché au système Lambert 93 zone CC45 (méthode GPS).

Le système de coordonnées altimétriques est rattaché au NGF-IGN69 (méthode GPS).

- Application cadastrale graphique
- Limites divisaires (projetées)
- Emprise projet Lotissement
- Limite reconnue le 28/06/2022 et 30/06/2022, objet de l'approbation en cours.

- Bornes OGE existantes
- Bornes OGE nouvelles implantées le 28/06/2022



ECHELLE : 1/250