

Département de la GIRONDE

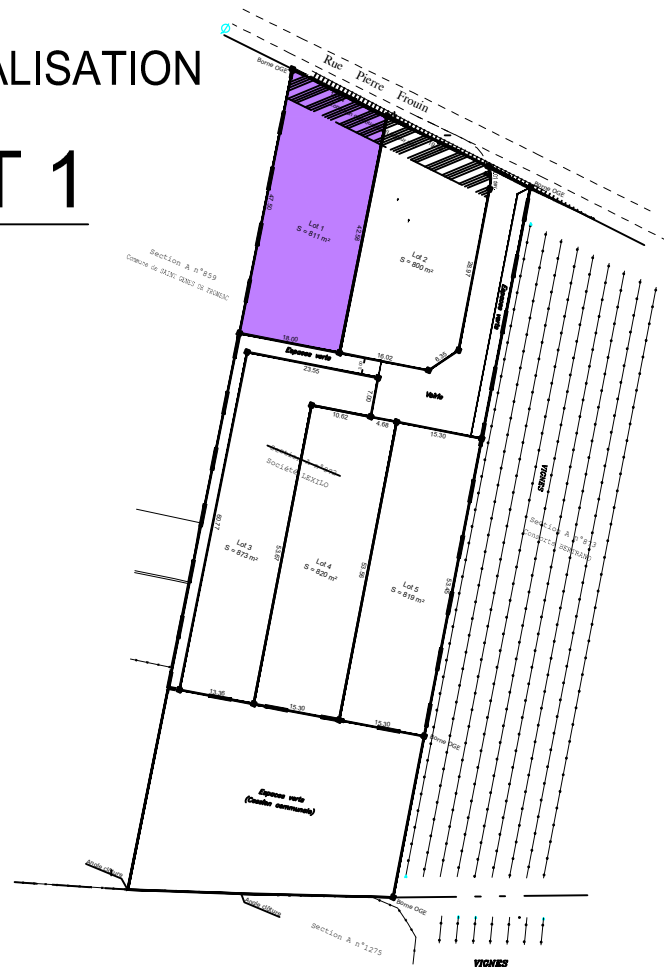
COMMUNE DE SAINT GENES DE FRONSAC \*33240\*

## LOTISSEMENT en 5 Lots


Propriété de la société LEXILO  
sise, rue Pierre Frouin

### PLAN DE COMMERCIALISATION

# LOT 1



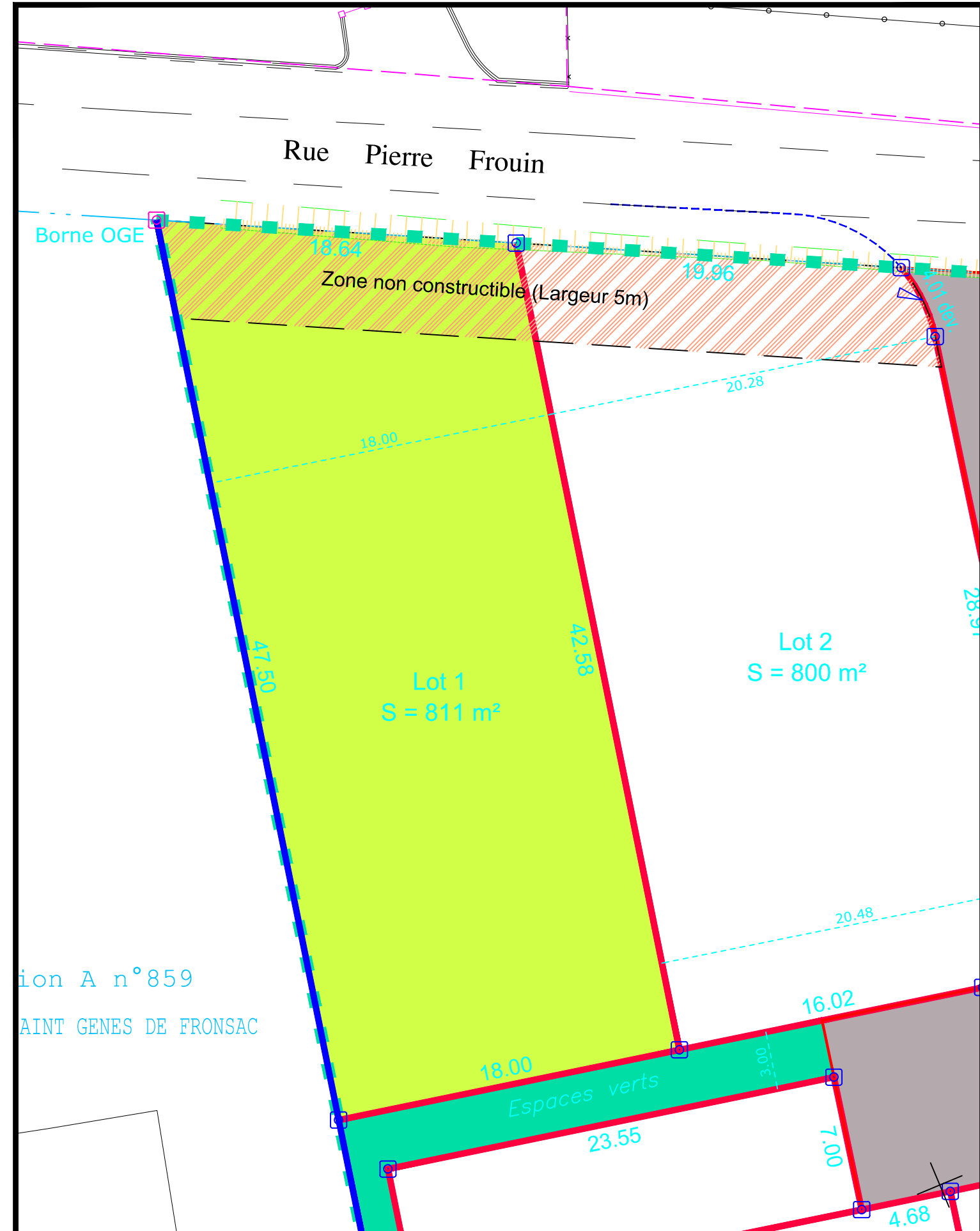
Références cadastrales:  
A n°872p



**PARALLELE 45**  
Société de Géomètres-Experts Associés  
217, Rue Nationale  
BP 38  
33240 ST-ANDRE-DE-CUBZAC  
TEL: 05.57.43.02.08

PLAN ETABLI LE : 25/08/2020  
A : SAINT-ANDRE-DE-CUBZAC

DOSSIER : 200210  
FICHIER : 200210-Bornage Lots.dwg



ion A n°859  
SAINT GENES DE FRONSAC

NOTA : Fond de plan réalisé par la société MAGEO MOREL associés, Géomètres-Experts à BORDEAUX  
Le système de coordonnées planimétriques est rattaché au système Lambert 93 zone CC45 (réseau Teria).  
Le système de coordonnées altimétriques est rattaché au NGF-IGN69 (réseau Teria).

- Application cadastrale graphique
- Limite reconnue le 27/05/2019 par la société MAGEO MOREL associés, Géomètres-Experts à Bordeaux.
- Limites divisaires (projetées)
- Emprise Projet - Superficie : 4 784 m² env.

- Bornes OGE nouvelles implantées le 25/08/2020
- Bornes OGE existantes
- Piquet implanté



ECHELLE : 1/250