

Département de la GIRONDE

COMMUNE DE SAINT GENES DE FRONSAC *33240*

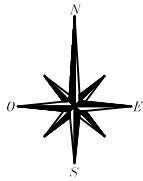
LOTISSEMENT en 5 Lots

Propriété de la société LEXILO

sise, rue Pierre Frouin


PLAN DE COMMERCIALISATION

LOT 3



Références cadastrales:

A n°872p



PARALLELE 45

PARALLELE 45

Société de Géomètres-Experts Associés

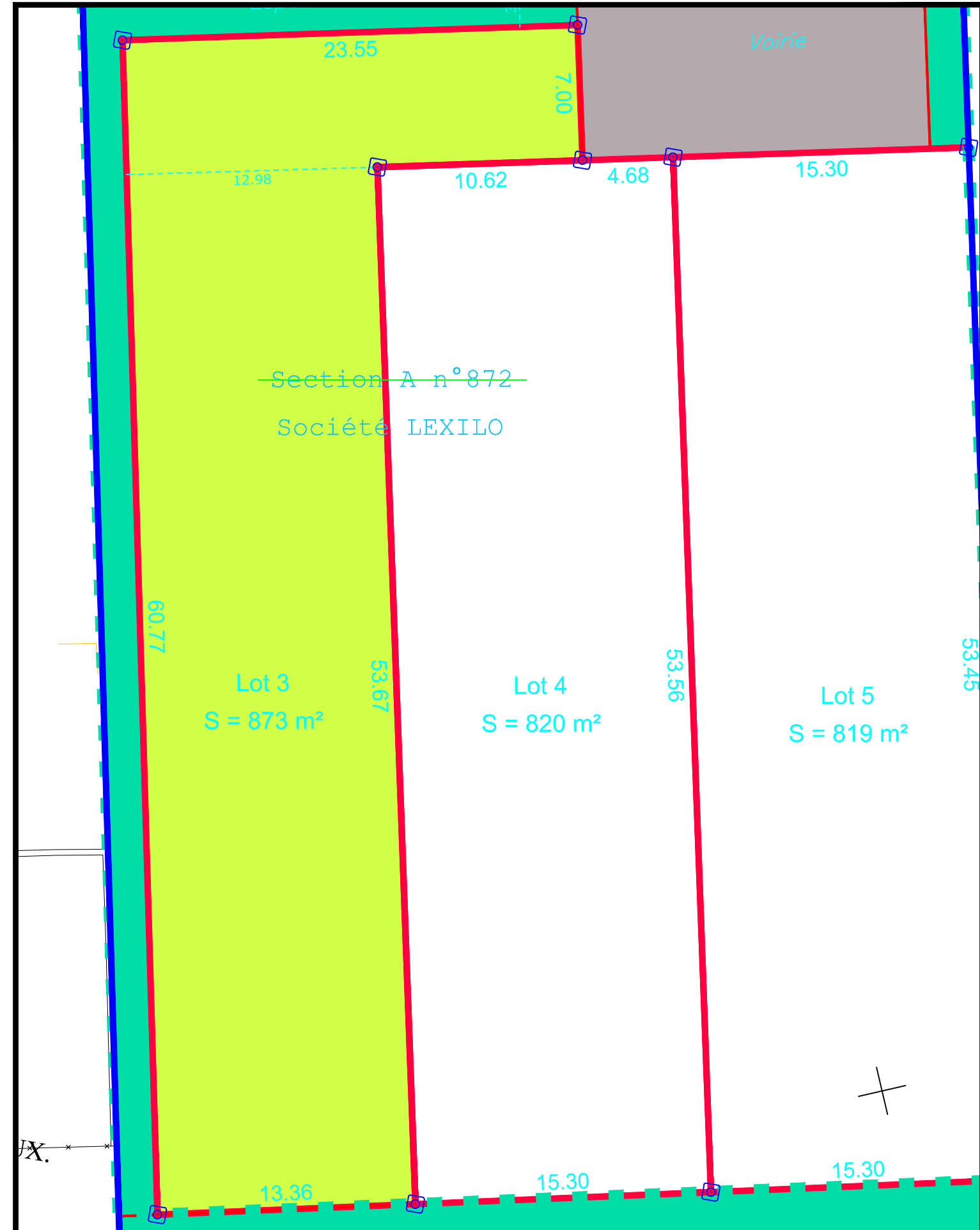
217, Rue Nationale
BP 38
33240 ST-ANDRE-DE-CUBZAC
TEL: 05.57.43.02.08

PLAN ETABLI LE : 25/08/2020

A : SAINT-ANDRE-DE-CUBZAC

DOSSIER : 200210

FICHER : 200210-Bornage Lots.dwg



NOTA : Fond de plan réalisé par la société MAGEO MOREL associés, Géomètres-Experts à BORDEAUX

Le système de coordonnées planimétriques est rattaché au système Lambert 93 zone CC45 (réseau Teria).

Le système de coordonnées altimétriques est rattaché au NGF-IGN69 (réseau Teria).

- Application cadastrale graphique
- Limite reconnue le 27/05/2019 par la société MAGEO MOREL associés, Géomètres-Experts à Bordeaux.
- Limites divisoires (projetées)
- Emprise Projet - Superficie : 4 784 m² env.

- Bornes OGE nouvelles implantées le 25/08/2020
- Bornes OGE existantes
- Piquet implanté



ECHELLE : 1/250